

Trockenwiesen und -weiden der Schweiz
Prairies et pâturages secs de Suisse
Prati e pascoli secchi della Svizzera
Prads e pastgiras sitgas da la Svizra

Unité d'évaluation
Bewertungseinheit

6384

Objet partiel
Teilobjekt

314.89

Canton Kanton	VD	Surface de l'objet partiel Fläche Teilobjekt	29 a
Commune Gemeinde	Longirod	Surface de l'unité d'évaluation Fläche Bewertungseinheit	364 a
Localité Lokalität	Le Pessey	Altitude Höhe ü. M.	870 m
Coordonnées (carte) Koordinaten (Kartenblatt)	510'370 / 151'110 (1241)	Exposition Exposition	SE

Végétation
Vegetation

55% MBae	prairie mésophile avec indicateurs d'eutrophisation
40% AEmb	prairie grasse riche en espèces avec indicateurs de maigreur

Utilisation (complément)
Nutzung (Ergänzung)

E (R)	Pâturage permanent (pâturage bovin)
-------	-------------------------------------

Embuissonnement
(espèce dominante)
Verbuschung
(Hauptart)

0 - 3 %

Inclusions
Einschlüsse

Prairie grasse riche en espèces: 1 / Mégaphorbiaie et végétation rudérale (sol riche en humus): 1 / Terrasse, talus: Y

Bordures
Grenzelemente

Prairie grasse riche en espèces: 1 / Arbres: 1 / Lisière (feuillus): 2

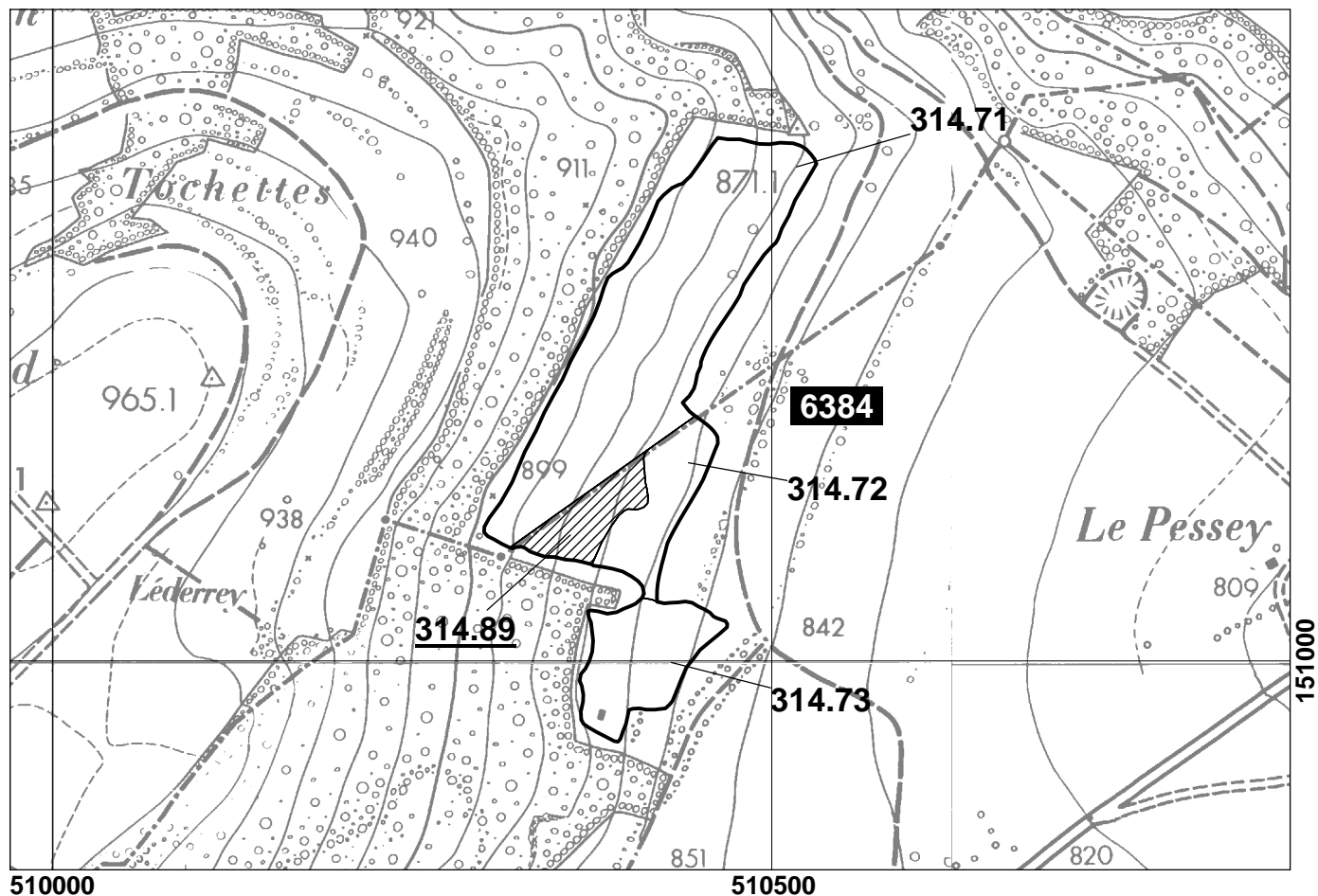
Réseau biologique Lebensraumvernetzung	Type 3	Paysage à réseau peu dense
Région naturelle Naturraum	112	Jura plissé de 600 m à la limite d'estivage
Zone de production Produktionszone	51	Zone de montagne I

Espèces menacées et protégées / Gefährdete und geschützte Arten

Cerastium brachypetalum s.str.
Dianthus carthusianorum s.l.

Commune
 Gemeinde Longirod




Localité
 Lokalität **Le Pessey**



1:5'000

Carte
 Kartenblatt 1241

Vue d'ensemble
 Uebersichtskarte

-  **6384** Unité d'évaluation / Bewertungseinheit
-  **314.89** Objet partiel / Teilobjekt
-  **123.456** Autres objets partiels / Weitere Teilobjekte

Fond topographique
 Kartengrundlage Plan d'ensemble du Canton de Vaud
 Service de l'information sur le territoire

Photo(s) aérienne(s)
 Luftbild(er) Archive PPS, No 1241.41.4

Source
 Herkunft, Produktion Office fédéral de topographie, Flugdienst/KSL

