

Trockenwiesen und -weiden der Schweiz
Prairies et pâturages secs de Suisse
Prati e pascoli secchi della Svizzera
Prads e pastgiras sitgas da la Svizra

Unité d'évaluation
 Bewertungseinheit
 Objet partiel
 Teilobjekt

6384
314.72

Canton Kanton	VD	Surface de l'objet partiel Fläche Teilobjekt	45 a
Commune Gemeinde	Longirod	Surface de l'unité d'évaluation Fläche Bewertungseinheit	364 a
Localité Lokalität	Le Pessey	Altitude Höhe ü. M.	860 m
Coordonnées (carte) Koordinaten (Kartenblatt)	510'420 / 151'110 (1241)	Exposition Exposition	SE

Végétation
Vegetation

85% AEmb prairie grasse riche en espèces avec indicateurs de maigreur

Utilisation (complément)
Nutzung (Ergänzung)

E (R) Pâturage permanent (pâturage bovin)

Embuissonnement
(espèce dominante)
Verbuschung
(Hauptart)

0 - 3 %

Inclusions
Einschlüsse

Prairie grasse riche en espèces: 2 / Mégaphorbiaie et végétation rudérale (sol riche en humus): 1

Bordures
Grenzelemente

Prairie grasse riche en espèces: 3 / Mégaphorbiaie et végétation rudérale (sol riche en humus): 1 / Lisière (feuillus): 2

Réseau biologique
Lebensraumvernetzung

Type 3 Paysage à réseau peu dense

Région naturelle
Naturraum

112 Jura plissé de 600 m à la limite d'estivage

Zone de production
Produktionszone

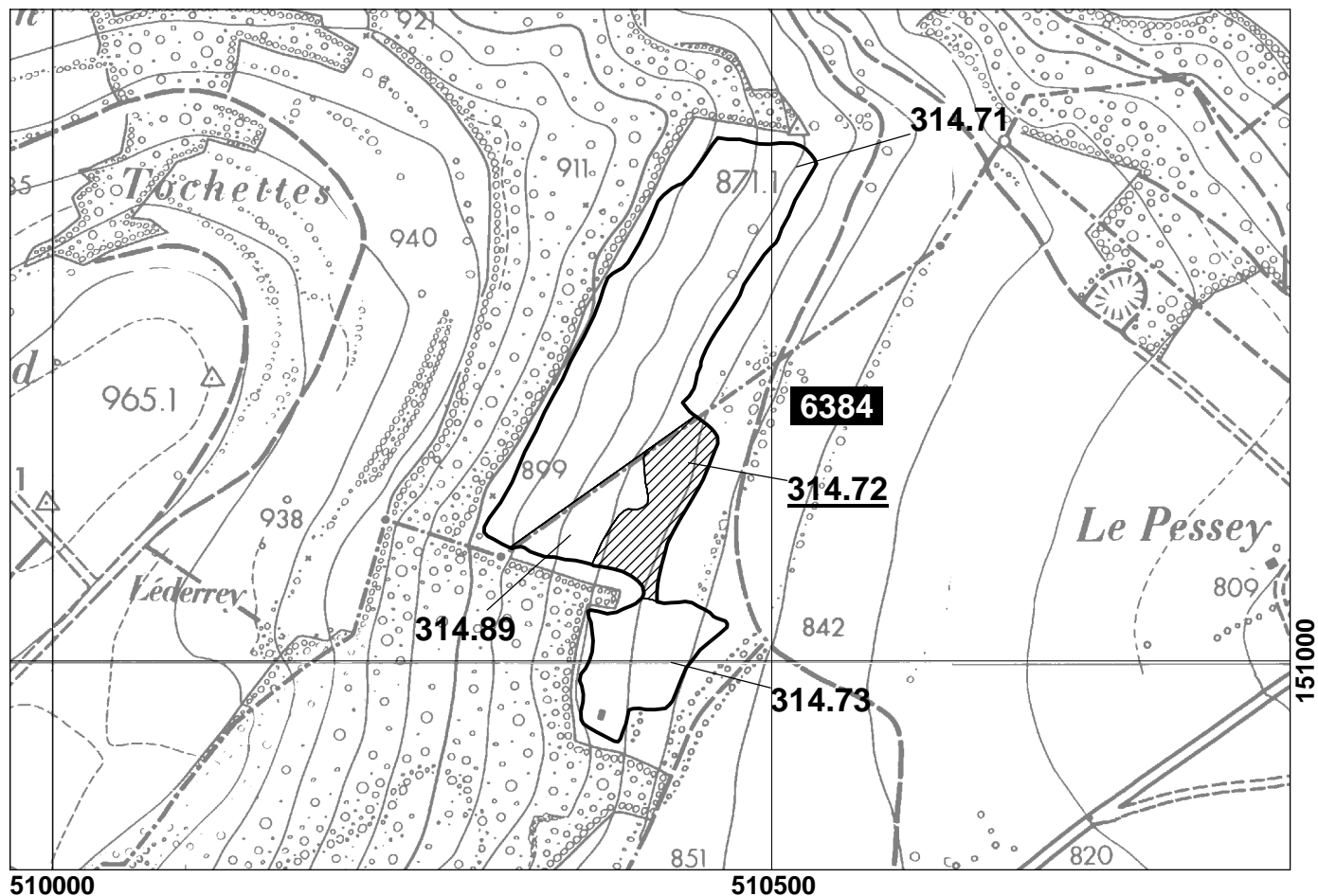
51 Zone de montagne I

Espèces menacées et protégées / Gefährdete und geschützte Arten

Carex divulsa
 Dianthus carthusianorum s.l.

Commune
 Gemeinde Longirod




Localité
 Lokalität **Le Pessey**



1:5'000

Carte
 Kartenblatt 1241

Vue d'ensemble
 Uebersichtskarte

-  **6384** Unité d'évaluation / Bewertungseinheit
-  **314.72** Objet partiel / Teilobjekt
-  **123.456** Autres objets partiels / Weitere Teilobjekte

Fond topographique
 Kartengrundlage Plan d'ensemble du Canton de Vaud
 Service de l'information sur le territoire

Photo(s) aérienne(s)
 Luftbild(er) Archive PPS, No 1241.41.4

Source
 Herkunft, Produktion Office fédéral de topographie, Flugdienst/KSL

